
Offre de l'AREC (données EGES) - 2023

Données libres d'accès - vision régionale/départementale

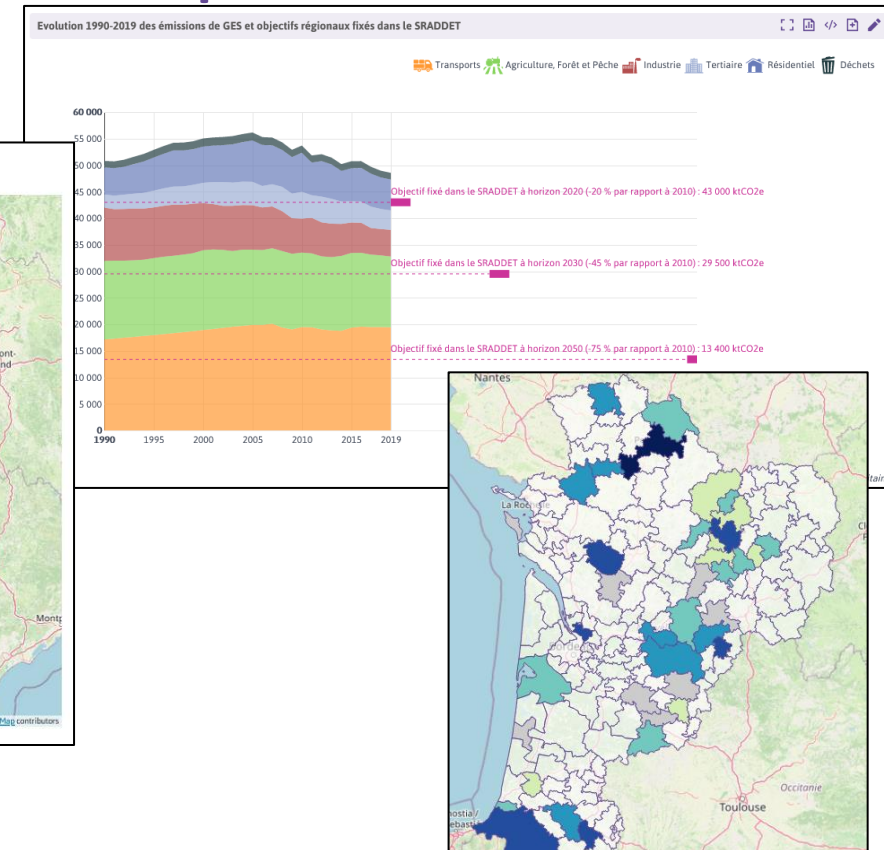
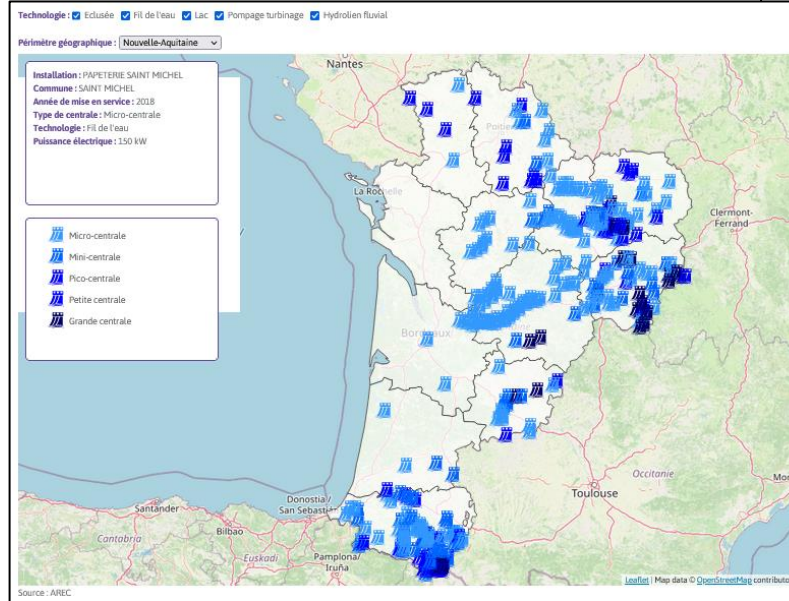
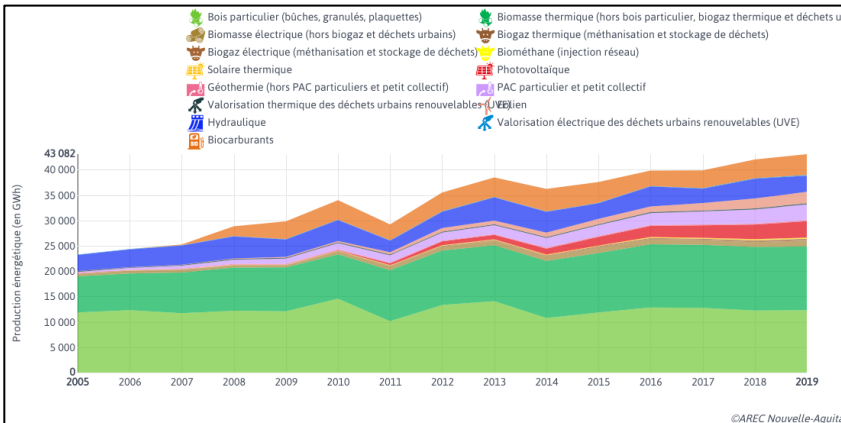
<https://oreges.arec-nouvelleaquitaine.com/>

50 000 données

Mises à jour régulières

Sites de datavisualisation : suivi adapté à chaque filière/thématique

- Consommation d'énergie
- Emissions de GES
- Energies renouvelables
- Plans d'action des territoires



Données libres d'accès - échelle territoriale



2 000 000 données
Mise à jour annuelle


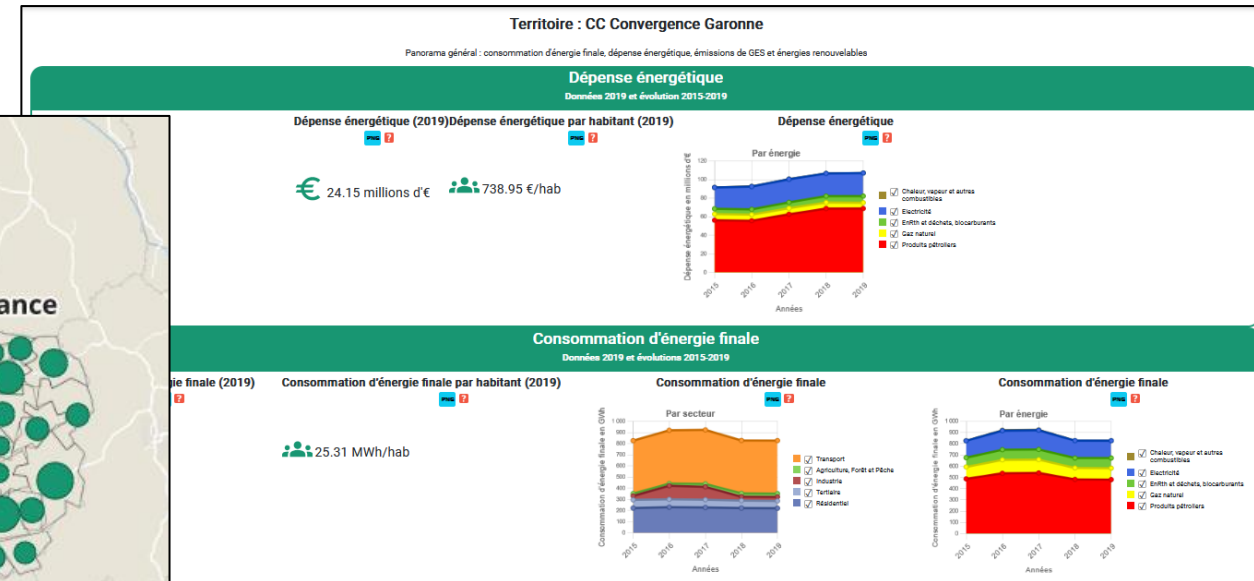
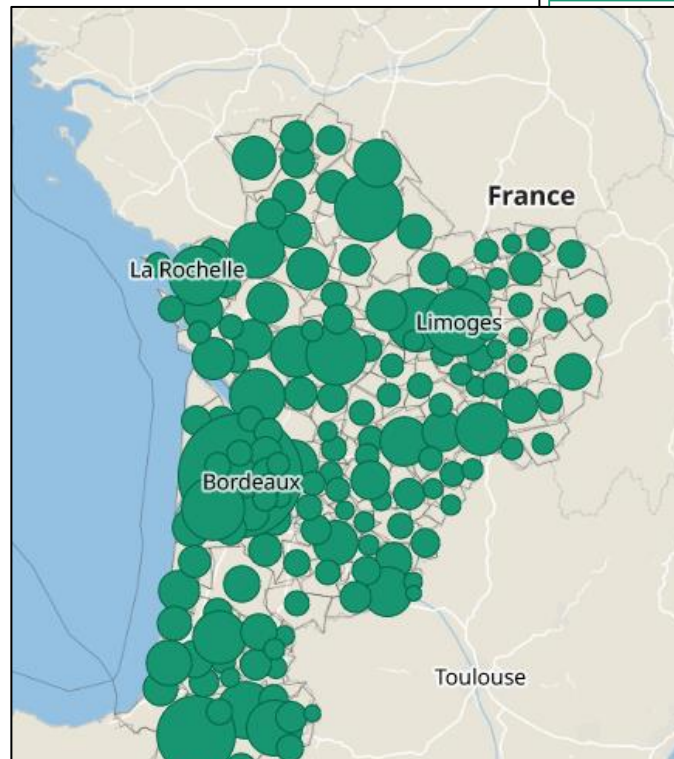
<https://arec-nouvelleaquitaine.terristory.fr/>

Plateforme TerriSTORY® : suivi territorial complet

- Consommations d'énergie
- Emissions de GES
- Energies renouvelables
- Dépense énergétique
- Analyses sectorielles
- Potentiels de développement

Cartographies / graphiques dynamiques

Tableaux de bord





L'offre de l'AREC – Adhésion à l'association

■ Pourquoi adhérer ?

- Maintenir la production de données à une échelle infra départementale
- Développer des outils de communication et d'information innovants, en ligne, et libres d'accès à échelle infra départementale
- Bénéficier d'un appui équivalent à 1 journée :
 - Travaux spécifiques
 - Actualisation de données (envoi des données EGES automatiques chaque année) plus de 400 données
 - Echanges
 - Appuis méthodologiques
 - Interventions, animations pédagogiques...

■ Le montant ?

- Variable (de 600 à 5 000 €) selon le type de structure, le nombre d'habitant pour une collectivité...Structure coordinatrice de plusieurs EPCI
- Appel à cotisation 2023



Que comprend la cotisation ?

■ EPCI :

- envoi automatique des données historisées + tableau de bord (excel et terristory) + 0.75 jours de travail

■ Structure hors périmètre EPCI

- envoi automatique des données historisées + tableau de bord (excel et terristory) des EPCI qui composent le territoire
- temps de travail à ajuster en fonction du nombre d'EPCI

■ Regroupement de plusieurs EPCI type syndicat/CD

- Si cotisation « simple » (1 700 €) :
 - données historisées + tdb (excel et terristory) à échelle du territoire couvert
 - 0.75 jours de travail
- Si cotisation « plus » (3 000 ou 5 000 €) :
 - données historisées + tdb (excel et terristory) par EPCI du territoire
 - temps de travail à ajuster en fonction du nombre d'EPCI

■ Regroupement de plusieurs EPCI type SCOT/PNR/Pays...

- données historisées + tdb (excel) à échelle du territoire couvert + 0.75 jours de travail

■ Autres structures (partenaires type ENEDIS, etc...)

- 1 jour de travail

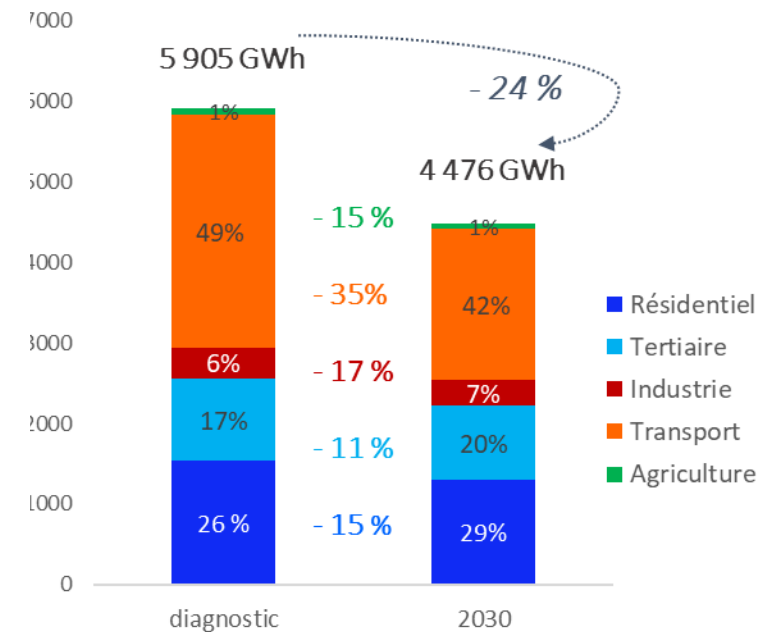


L'offre de l'AREC – pédagogie et information des territoires

En complément des données libres d'accès, divers travaux via une convention de partenariat ou une adhésion

- Mise à disposition des données en format tableur/données complémentaires/accompagnement technique
- Animation de séances pédagogiques autour de la donnée (Chiffres clés, méthodologies...)
- Appui au suivi des démarches énergie climat (indicateurs / données historisées 2015- (N-2) / tableau de bord TerriSTORY®)
- Analyse stratégique des PCAET à l'échelle du département et de la stratégie départementale
 - D'après étude « capitalisation des PCAET »
 - Positionnement des collectivités selon typologie, analyse des données, objectifs, stratégies, plans d'actions
 - Positionnement des données du territoire vis-à-vis de la stratégie départementale du département, vis-à-vis des données régionales et des objectifs du SRADDET
 - Analyse par enjeu, par champs d'action, par type d'action

Consommations énergétiques à la date de diagnostic et objectifs stratégiques 2030-
Territoire d'étude





L'offre de l'AREC – analyses territoriales spécifiques

■ Analyse des enjeux territoriaux → une analyse renforcée sur les enjeux sectoriels et le développement des EnR :

■ Trajectoire du territoire

- territorialisation des objectifs du SRADDET
- simulateur de trajectoire de la production d'EnR

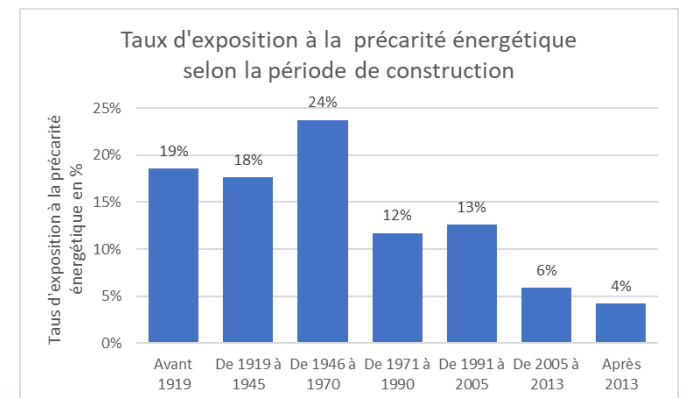
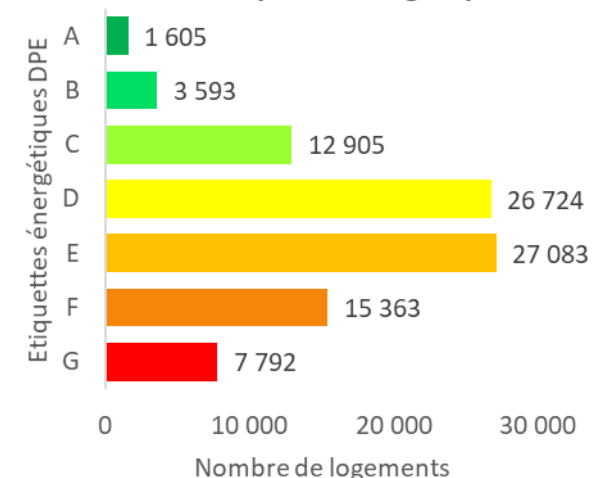
■ Simulateur des emplois de la TE générés par une hausse de la production EnR

■ Rénovation énergétique des logements

- territorialisation des objectifs du SRADDET
- répartition des logements selon l'étiquette DPE
- simulateur de la stratégie de rénovation des logements
- simulateur des emplois associés à la rénovation des logements
- données communales et cartographies

■ Précarité énergétique : taux d'exposition selon l'énergie principale de chauffage, la période de construction, l'âge du référent...

Nombre de logements résidences principales en 2018 selon l'étiquette énergétique





L'offre de l'AREC – analyses territoriales spécifiques

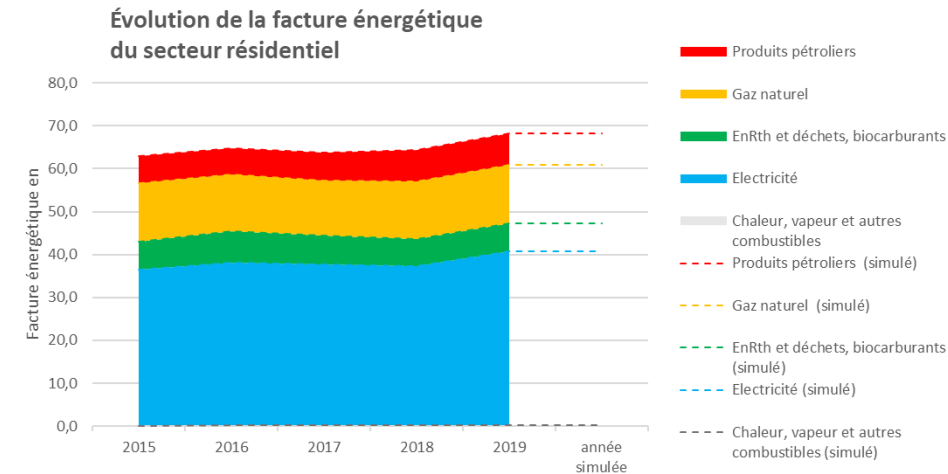
■ Simulateur de l'impact des coûts de l'énergie :

■ Secteur résidentiel

- État des lieux et historique du parc, données EGES, facture
- Simulateur de la hausse des prix des énergies et impact sur la facture énergétique

■ Secteur industrie

- État des lieux et historique du parc, données EGES, facture
- Simulateur de la hausse des prix des énergies et impact sur la facture énergétique
- Simulateur de substitution énergétique des vecteurs carbonés (impact sur les GES)



■ Ciblage de filières renouvelables thermiques

- **Etablissements-cibles pour le développement des EnR thermiques** sur la base des établissements du territoire par type (EHPAD, industrie, tourisme...) et de leur niveau actuel d'équipement en EnR thermique -> potentialités de développement supplémentaire ;
- **Ciblage des réseaux de chaleur**, sur la base des travaux menés en groupe de travail régional dédié à l'identification des conditions propices au déploiement de réseaux de chaleur selon le type de territoire.



L'offre de l'AREC – analyses territoriales spécifiques

- Impact de l'augmentation des coûts de l'énergie sur la précarité énergétique des ménages
 - Données en provenance de GéoDIP : état des lieux en 2018
 - Evolution des sur 2018-2022 d'après le SDES et ADEME
 - Evolution des prix entre fin 2018 et ceux observés sur le premier semestre de 2022
 - Prix complet, abonnement compris
- Taux de précarité énergétique des ménages total et par énergie principale de chauffage